

# 水俣市のまちづくりに関する 高校生アンケート (高校生のみなさんのご意見をお聞かせください)


～ 将来を担う 高校生のみなさんへ ～

こんにちは。水俣市では、現在、市全体および地域ごとの将来像や将来の土地利用などを明らかにするとともに、まちづくりに関する方針を定めるべく、本市における都市計画の総合的な指針としての役割を持つ「都市計画マスタープラン」という計画の見直しを進めています。

そのような中で、このアンケートでは、高校生のみなさんに、普段生活している中で感じることや水俣市の長所・短所、将来像についてお聞きし、多くの方が将来も住み続けたいと思える水俣市をつくっていく参考にさせていただきたいと思っています。

10年後、20年後、みなさんが大人になった時に、水俣市がどのような状態になっているといいでしょうか。みなさんの率直なご意見をお聞かせください。

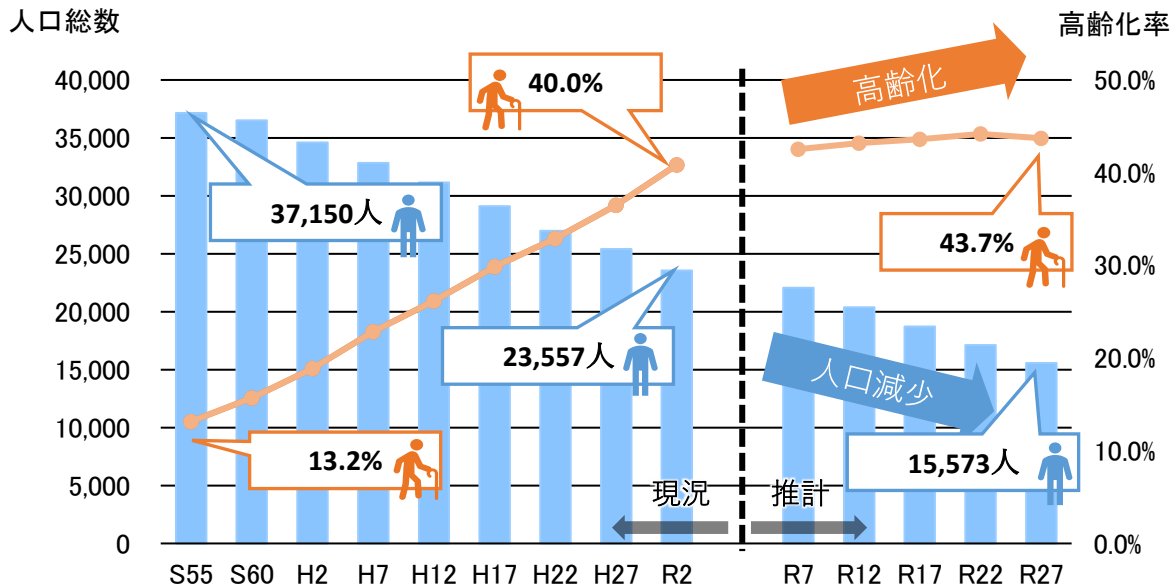
令和5年3月 水俣市 都市計画課



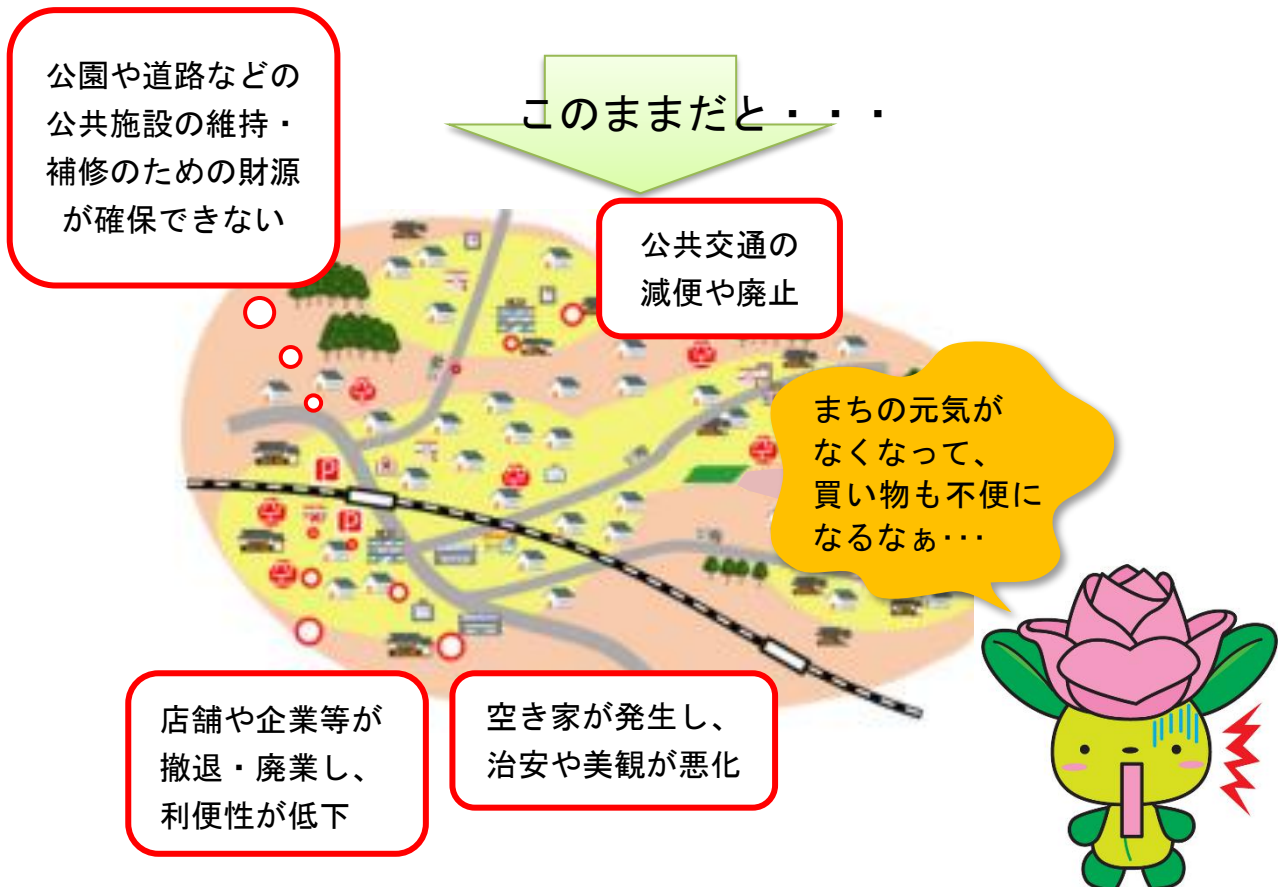
普段の生活やご自分の将来のことを思い浮かべながら、今後のまちづくりのためにご回答をお願いします。

## 水俣市の現状（参考）

水俣市の人口は、昭和 30 年代の約 5 万人をピークに減少し、令和 2 年には 23,557 人（高齢化率 40.0%）と半分以下となっています。さらに令和 27 年には 15,573 人（高齢化率 43.7%）となり、さらなる人口減少や高齢化が進むことが予想されています。



出典：国勢調査、国立社会保障・人口問題研究所




## 都市計画マスタープランとは？（参考）

都市計画マスタープランとは、これからの水俣市の都市づくりの指針として、目指すべき都市の将来像と、その実現に向けた土地の使い方、道路や公園などの施設の整備・運用方針を定める計画です。

現行の都市計画マスタープラン策定（平成14年）以降も人口減少・高齢化はさらに進展し、本市の大きな課題となっています。一方で、九州新幹線や水俣インターチェンジの開通による広域的な移動利便性の向上、「道の駅みなまた」や「木のおもちゃ館 きらら」のリニューアルによる来館者の増加など、明るい話題もあります。他にも、海や山、棚田などの美しい風景や温泉など市内には豊富な地域資源が点在しています。

今後人口減少や高齢化が進んでも、安心して暮らし続けられる水俣市であることが求められています。



### ～都市計画マスタープラン策定経過の情報発信・共有について～

本アンケート調査以外にも、今後、住民参加型ワークショップや地区別説明会など、様々な形でみなさんのご意見を踏まえた計画づくりを進めます。策定途中の情報は、ホームページ等で、定期的に情報発信・共有したいと思っています。



水俣市のより良いまちづくりに向けて、  
ご協力よろしくお願いします。



URL : <https://www.city.minamata.lg.jp/list00406.html>

©2013エコパーク水俣バラ園キャラクターエコバラちゃん#0069

## ご回答にあたって

1. アンケートは、必ずご本人が回答してください。
2. QR コードまたは下記 URL よりアクセスして、ご回答ください。  
URL: <https://forms.gle/HDHyaZt35KoQHnPi7>
3. 個人情報やプライバシーに関する情報が公表されることはありません。
4. 本調査は、「①水俣市内在住の方」と「②水俣市外から高校に通学されている方」で、回答項目が異なっております。下記を参照の上、ご自身の該当する項目をご回答くださいますよう、宜しくお願い致します。



### ①水俣市内在住の方

⇒すべての項目にお答えください。

### ②水俣市外から高校に通学されている方

⇒「1. あなたご自身のことについて」(P.5～)

「3. 現在の水俣市に関して」(P.10)

「4. 将来の水俣市に関して」(P.11～) の3項目をお答えください。

※「2. 卒業後の進路や将来住みたい地域について」(P.8～) の回答は不要です。

5. ご不明な点などありましたら下記までお問い合わせください。

水俣市役所 産業建設部 都市計画課 都市計画室：益田、倉井 電話：0966-61-1618

## 1. はじめに、あなたご自身のことについてお尋ねします。

問1 あなたの性別を教えてください。[1つに○印]

- |       |       |        |
|-------|-------|--------|
| 1. 男性 | 2. 女性 | 3. 無回答 |
|-------|-------|--------|

問2 あなたのお住まいの地域はどちらですか。(区が分からない場合は、次の6ページをご覧ください。27に町名等をお書きください。)[1つに○印]

	1. 1区	2. 2区	3. 3区	4. 4区	5. 5区	6. 6区
	7. 7区	8. 8区	9. 9区	10. 10区	11. 11区	12. 12区
市内	13. 13区	14. 14区	15. 15区	16. 16区	17. 17区	18. 18区
	19. 19区	20. 20区	21. 21区	22. 22区	23. 23区	24. 24区
	25. 25区	26. 26区	27. 町名 ( )			
市外	28. 出水市	29. 伊佐市	30. 芦北町	31. 津奈木町	32. 八代市	33. 熊本市
	34. その他 ( 県 市町村 )					

問3 普段の通学手段について教えてください。[1つに○印]

1	徒歩
2	自転車
3	バイク
4	自家用車(送迎)
5	コミュニティバス(みなくるバス)
6	路線バス(九州産交バス)
7	電車(水俣駅~高校までは徒歩または自転車)
8	その他 ( )

問4 問3で回答した通学手段を利用する上で、何か困っていること等がありましたら、ご記入ください(どんな意見でもかまいません)。

**第19区**  
石賀町、栄町、浜松町、浜町の一部、塩浜町(4区部分を除く)、大黒町の一部分、丸島町の一部、野口町

**第2区**  
浜町(3、5、19区部分を除く)、幸町(1、3区部分を除く)、天神町(1、5区部分を除く)、大園町の一部

**第3区**  
八幡町、柴切町、幸町の一部、築地、浜町の一部

**第11区**  
陣内、取ノ内、天神町の一部、ひばりヶ丘、幸町の一部、古城、わらび野

**第4区**  
丸島町(19区部分を除く)、塩浜町の一部、花園町、梅戸町、明神町

**第20区**  
桜井町、昭和町、山手町、緑ヶ丘、多々良町、八ノ瀬町の一部、江瀬(多々良)

**第5区**  
天神町の一部、大園町(2区部分を除く)、旭町、江園町、平町、大黒町(19区部分を除く)、浜町の一部

**第21区**  
港町、百間町、汐貝町、八ノ瀬町(20区部分を除く)、浦上町、江瀬(内山・多々良町を除く)、月浦の一部

**第18区**  
月浦(21区部分を除く)、袋(陣原)

**第22区**  
白浜町、緑ヶ丘、大迫(瀬の原)

**第6区**  
南浦寺、(大瀬) 瀬出(内山) 江瀬(鶴・大瀬) 長野(新・大瀬) 深川(中尾山) 長崎(御宇洗)

**第8区**  
初野、小津奈木、大迫(瀬の原を除く)

**第9区**  
深川(新屋敷・中尾山を除く) 中願(長江)

**第10区**  
室川内

**第11区**  
市渡瀬

**第14区**  
薄原(下村・萩野上場を除く)

**第16区**  
長崎(御宇洗を除く) 江蒸(野川開拓)

**第15区**  
薄出(大瀬を除く) 深川(新屋敷) 薄原(下村・萩野上場)

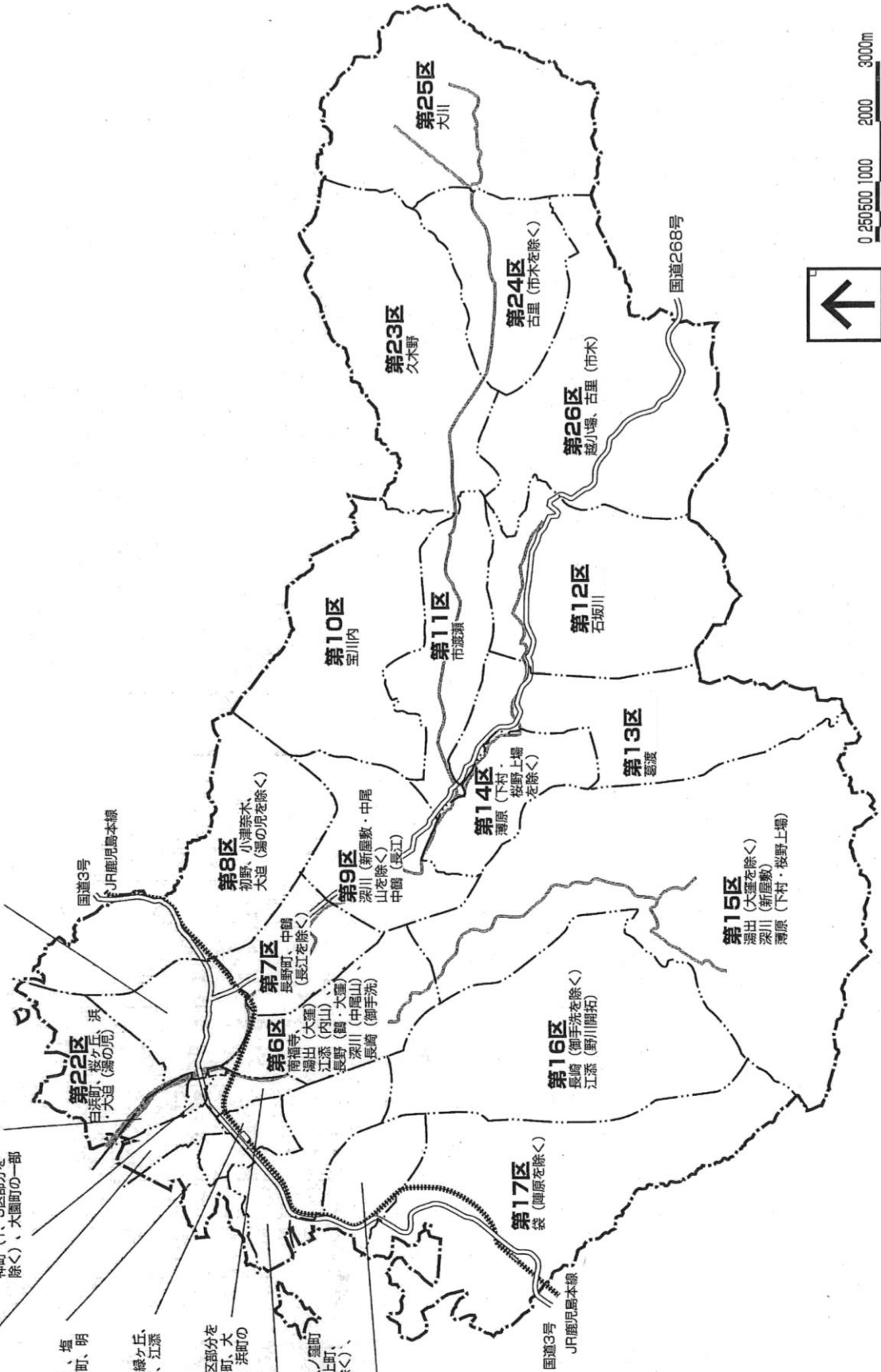
**第13区**  
葛渡

**第26区**  
越小塚、古里(市木)

**第24区**  
古里(市木を除く)

**第23区**  
久木野

**第25区**  
丸川



問5 洋服や趣味のものなどの買い物について教えてください。

(1) 最もよく利用するお店の場所を教えてください。[1つに○印]

1. 水俣市	2. 八代市	3. 出水市
4. 熊本市	5. その他 (市町村)	6. 利用しない→問6へ

(2) 移動手段を教えてください。[当てはまるものすべてに○印]

例：駅まで自転車で行って、電車に乗る場合は、2と4を選択

1. 車(送迎)	2. 徒歩・自転車	3. 原付・バイク
4. 電車	5. バス	6. その他 ( )

問6 映画などの娯楽について教えてください。

(1) 最もよく利用するお店の場所を教えてください。[1つに○印]

1. 水俣市	2. 八代市	3. 出水市
4. 熊本市	5. その他 (市)	6. 利用しない→問7へ

(2) 移動手段を教えてください。[当てはまるものすべてに○印]

例：駅まで自転車で行って、電車に乗る場合は、2と4を選択

1. 車(送迎)	2. 徒歩・自転車	3. 原付・バイク
4. 電車	5. バス	6. その他 ( )

問7 水俣市の中心市街地への利用度合いについて教えてください。

(1) 各施設の利用状況 [1つに○印]

①水俣市立図書館	1. よく利用する	2. たまに利用する	3. ほとんど利用しない	4. 利用しない
②水俣市駅前広場	1. よく利用する	2. たまに利用する	3. ほとんど利用しない	4. 利用しない
③エムズシティ～水光社周辺	1. よく利用する	2. たまに利用する	3. ほとんど利用しない	4. 利用しない
④旧国道3号(水俣駅前通り)の商店街	1. よく利用する	2. たまに利用する	3. ほとんど利用しない	4. 利用しない
⑤エコパーク水俣(道の駅みなまた等)	1. よく利用する	2. たまに利用する	3. ほとんど利用しない	4. 利用しない

(2) その他、水俣市内でよく利用する場所があれば教えてください。

--





問 12 問 11 で回答した地域に、将来住みたいと思う理由は何ですか。当てはまるものを 2 つ選び、○を付けてください。[2 つまで○印]

1	なじみや愛着があるから
2	働く場所があるから
3	日常利用するお店などが充実しているから
4	病院、福祉施設などが充実しているから
5	幼稚園、保育所、学校などが充実しているから
6	市役所・支所や図書館などの公共施設が充実しているから
7	道路や公園などがきれいに整備されているから
8	バス、鉄道などの交通の便がよいから
9	防犯、防災上安全だから
10	みどりが豊かで自然環境が良いから
11	近所づきあいが良好だから
12	家族や知り合いがいるから
13	その他（ <span style="float: right;">）</span>

### 3. 現在の水俣市についてお尋ねします。

問 13 普段、水俣市に住んでいるもしくは水俣市を訪れる中で、他都市と比べて「良い」「便利」と思える水俣市の長所は何ですか。当てはまるものを全て選び、○を付けてください。[当てはまるものすべてに○印]

1	学校教育や教育施設が充実していて、勉強しやすい環境があるところ
2	観光機能やレクリエーション施設など、遊べる場所があるところ
3	買い物するのに便利なところ
4	出水市や八代市など、近隣他都市へアクセスしやすいところ
5	美しい自然や景観があるところ
6	歴史や伝統を感じられる空間があるところ
7	その他（ ）
8	特になし

問 14 普段、水俣市に住んでいるもしくは水俣市を訪れる中で、他都市と比べて「悪い」「不便」と思える水俣市の短所は何ですか。当てはまるものを全て選び、○を付けてください。[当てはまるものすべてに○印]

1	学校教育や教育施設が不足していて、勉強しづらいところ
2	観光機能やレクリエーション施設など、遊べる場所があまりないところ
3	買い物するのに不便なところ
4	出水市や八代市など、近隣他都市へアクセスするのに不便なところ
5	自然や景観が良くないところ
6	歴史や伝統を感じられないところ
7	その他（ ）
8	特になし

問15 問14で「悪い」「不便」と回答した点について、「もっとこのようになりたい」という具体的なご意見がありましたら、ご記入ください。



どんな意見でもかまいません。みなさんの率直なご意見をお願いします。

#### 4. 将来の水俣市についてお尋ねします。

問16 将来、水俣市がどんなまちになれば良いと思いますか。[3つまで○印]

- |                            |                     |
|----------------------------|---------------------|
| 1. 住環境の優れたまち               | 2. 農林漁業の盛んなまち       |
| 3. 商業の盛んなまち                | 4. 工業の盛んなまち         |
| 5. 観光や交流のまち                | 6. 防災性に優れた安全に暮らせるまち |
| 7. 高齢者などが住みやすい福祉、医療が充実したまち | 8. 自然や緑が豊かなまち       |
| 9. 歴史や伝統のあるまち              | 10. 教育文化の優れたまち      |
| 11. 交通の便がよいまち              | 12. スポーツの盛んなまち      |
| 13. 環境に配慮したまち              | 14. 地域活動が活発なまち      |
| 15. その他 ( )                |                     |

問17 水俣市全体の活性化に向けて、重点的に活用したり、整備すべき場所・資源は何だと思えますか。当てはまるものを3つ選び、○を付けてください。[3つまで○印]

- |                                      |                       |
|--------------------------------------|-----------------------|
| 1. エコパーク水俣（道の駅みなまた、きらら館、水俣病資料館等）     |                       |
| 2. 新水俣駅（新幹線・肥薩おれんじ鉄道）やその周辺           |                       |
| 3. 水俣駅（肥薩おれんじ鉄道）やその周辺                | 4. 水俣市役所周辺            |
| 5. 水俣インターチェンジ周辺                      | 6. 袋インターチェンジ（仮称）周辺    |
| 7. 産業団地がある臨海部                        | 8. エムズシティ周辺           |
| 9. 水光社周辺                             | 10. 旧国道3号（水俣駅前通り）の商店街 |
| 11. 浜町付近の商業ゾーン（熊本中央信用金庫水俣支店～市立図書館周辺） |                       |
| 12. 温泉資源（湯の鶴・湯の児）                    | 13. 中山間地の集落           |
| 14. 市域の7割以上を占める森林地域など、豊かな自然環境        |                       |
| 15. 特に活用すべき場所・資源はない                  |                       |
| 16. その他 ( )                          |                       |

